

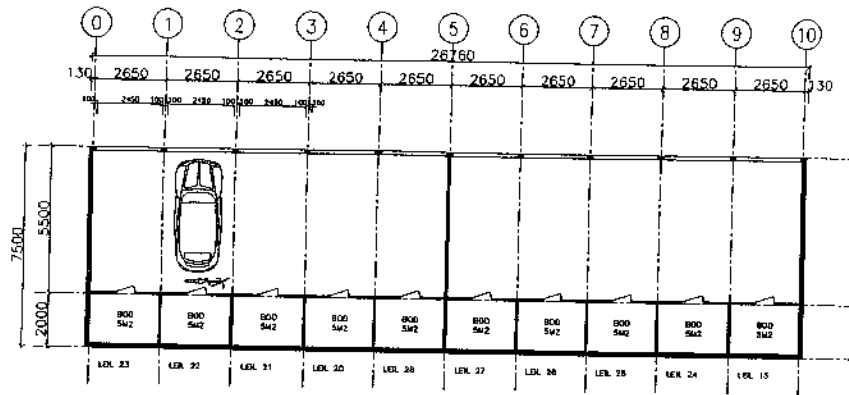
BRUKSAVTALE

Avtale om bruk av biloppstillingsplasser og boder for prosjekt 1825 Mortensrudhøyden,
Rekkehus 1 - 34.

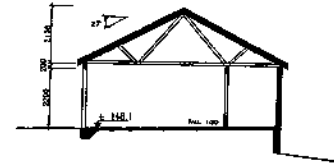
Gnr. 179 og bnr. 29, 30 og 31 i Oslo kommune.

Hus nr.	Adresse	Sportsbod nr.	Biloppstillingsplass nr.
1		1 i B7	1 i hus 12 A
2		2 i B7	2 i hus 12 A
3		3 i B7	3 i hus 12 A
4		8 i G3	8 i garasje G3
5		5 i B7	5 i hus 12 B
6		6 i B7	6 i hus 12 B
7		7 i G3	7 i garasje G3
8		4 i B7	4 i hus 12A
9		9 i G3	9 i garasje G3
10		10 i G3	10 i garasje G3
11		11 i G3	11 i garasje G3
12		12 i G3	12 i garasje G3
13		13 i G3	13 i garasje G3
14		14 i G3	14 i garasje G3
15		15 i G2	15 i garasje G2
16		16 i B6	16 i hus 12B
17		17 i B6	17 i hus 12B
18		18 i B6	18 i hus 12B
19		19 i B6	19 i hus 12B
20		20 i G2	20 i garasje G2
21		21 i G2	21 i garasje G2
22		22 i G2	22 i garasje G2
23		23 i G2	23 i garasje G2
24		24 i G2	24 i garasje G2
25		25 i G2	25 i garasje G2
26		26 i G2	26 i garasje G2
27		27 i G2	27 i garasje G2
28		28 i G2	28 i garasje G2
29		29 i B5	29 i hus 12C
30		30 i B5	30 i hus 12C
31		31 i B5	31 i hus 12C
32		32 i B5	32 i hus 12C
33		33 i B5	33 i hus 12C
34		34 i B5	34 i hus 12C

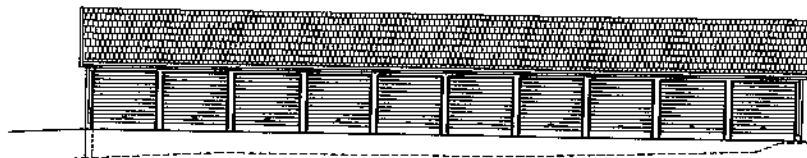
G2 - GARASJE - 10 PL



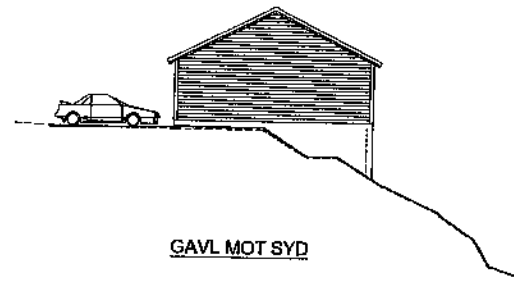
PLAN



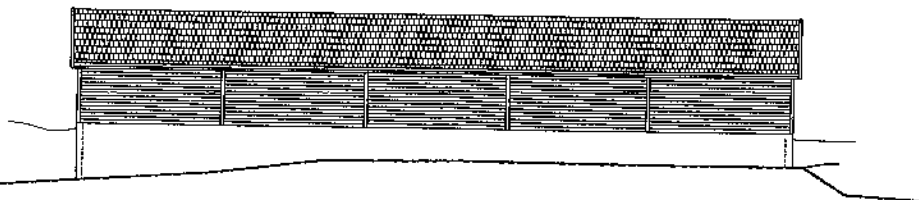
SNITT



FASADE MOT VEST



GAVL MOT SYD



FASADE MOT ØST



GAVL MOT NORD

FREMTIDIG TERRENG
EKSISTERENDE TERRENG

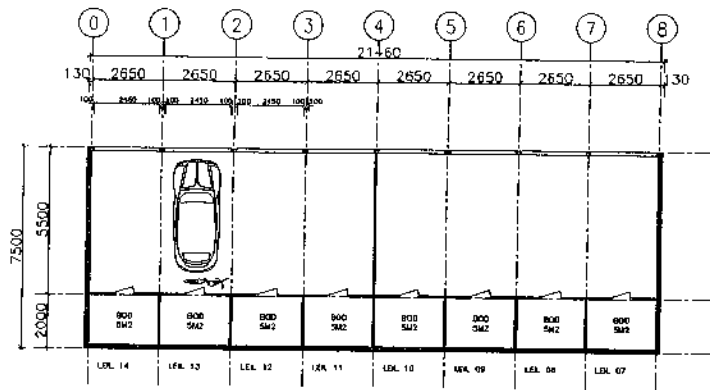
B	02.11.05	Løst nr. påført	TANKJ
A	25.08.05	Nytt prosjektkontr. og tegninger	TANKJ
REV	DATE	REVISJON/UTVEKSLING	REKAV/REK

as Selvaagbygg

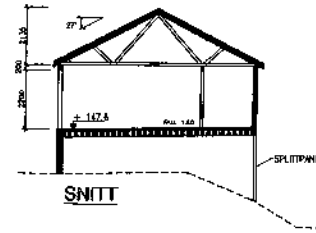
PROSJEKT
MORTENSRUDDHØYDEN
FELT B3,B4 GRANS NR. 179 DELS NR. 28,29,33
TEGNING GRUPPETITTEL
Plan Snitt og Fasader

TARI	G2	HUSBYR	REKKEHUS
MA	1:100	REKNET DATO	14.08.05
		PROSJEKT NR. GRUPPE	AHB/TANKJF

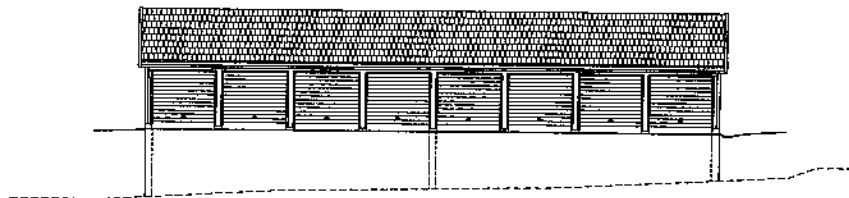
G3 - GARASJE - 8 PL



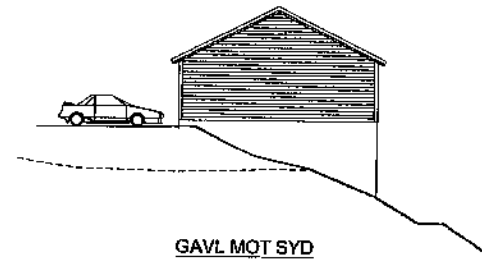
PLAN



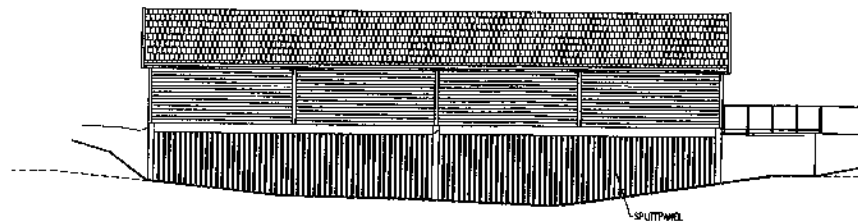
SNITT



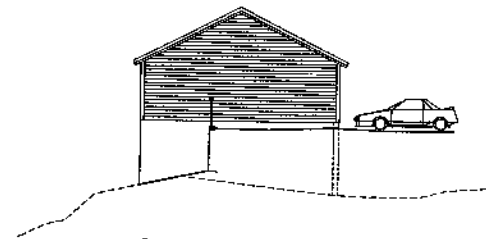
FASADE MOT VEST



GAVL MOT SYD



FASADE MOT ØST



GAVL MOT NORD

FREMTIDIG TERRENG

EKSISTERENDE TERRENG

REV.	BAER	REKONSTRUKT	REKONSTRUKT
A	25.04.05	179	28,29,33
B	02.12.05	179	28,29,33

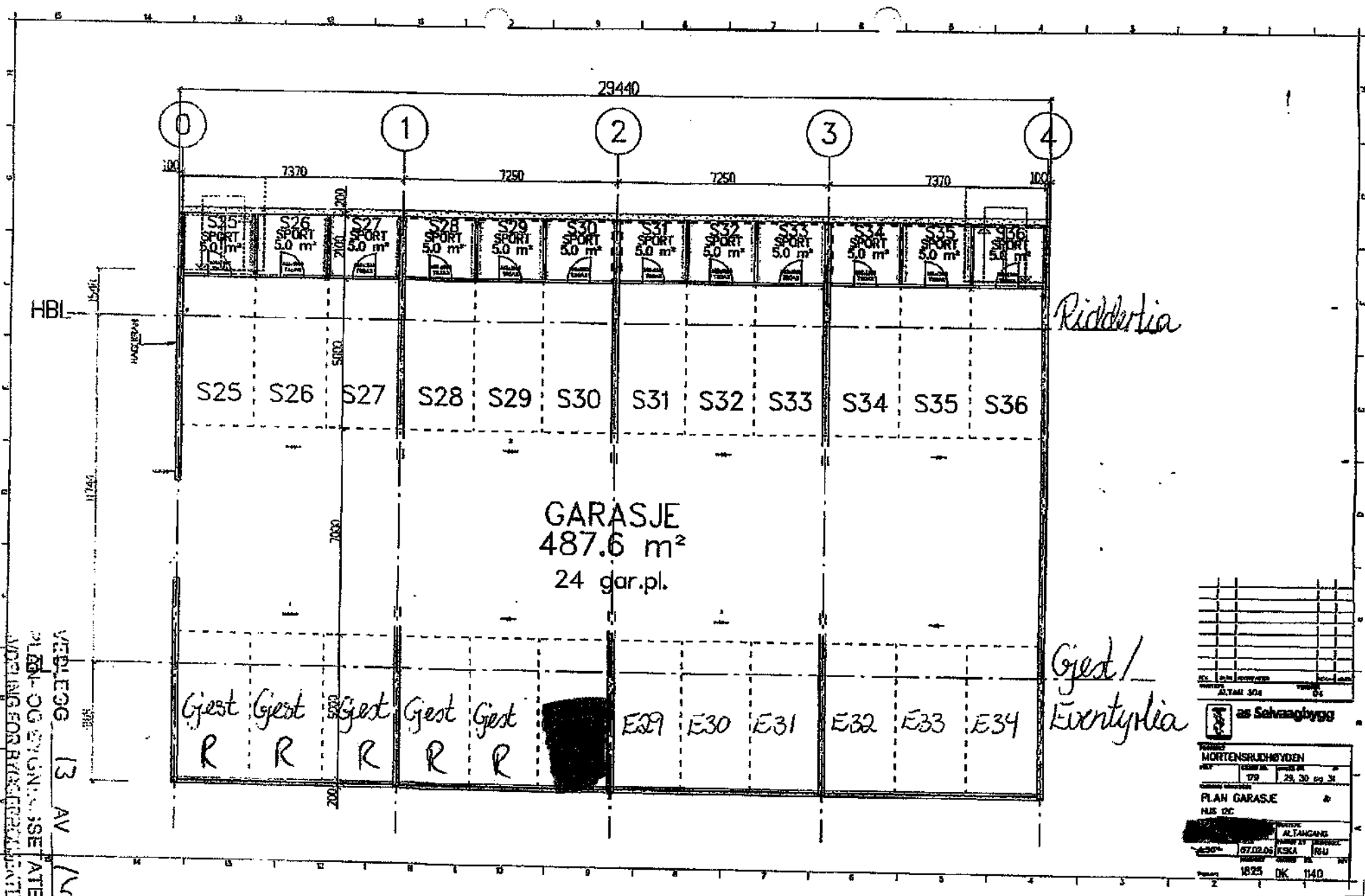


PROSJEKT
MORTENSRUDHØYDEN

VEKT	83,84	OMRIS NR.	179	OMRIS NR.	28,29,33
------	-------	-----------	-----	-----------	----------

TEGNING OMFATTER
Plan Snitt og Fasader

KUS	G3	PROSJEKT	GARASJE / BOD
MAL	1:100	DATO	14.06.05
		TEGNET AV	AHB/TAN KJF
		PROSJEKT NR. GRUPPE NR.	



Riddertia

Gjest / Eventyria

as Schwaabbygg

MORTENSRÅDHØYDEN

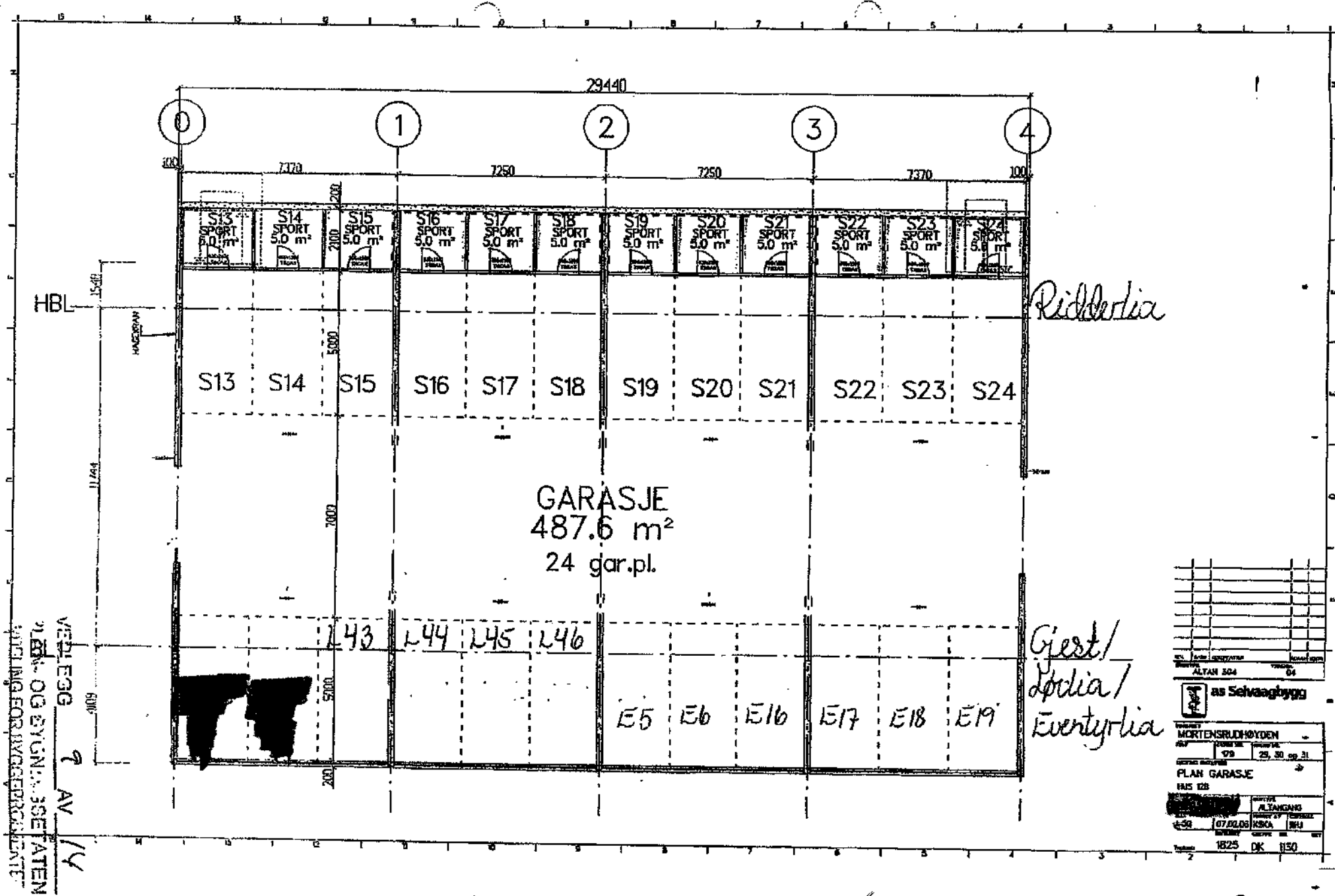
PLAN GARASJE

HUS 002

1825 DK 1140

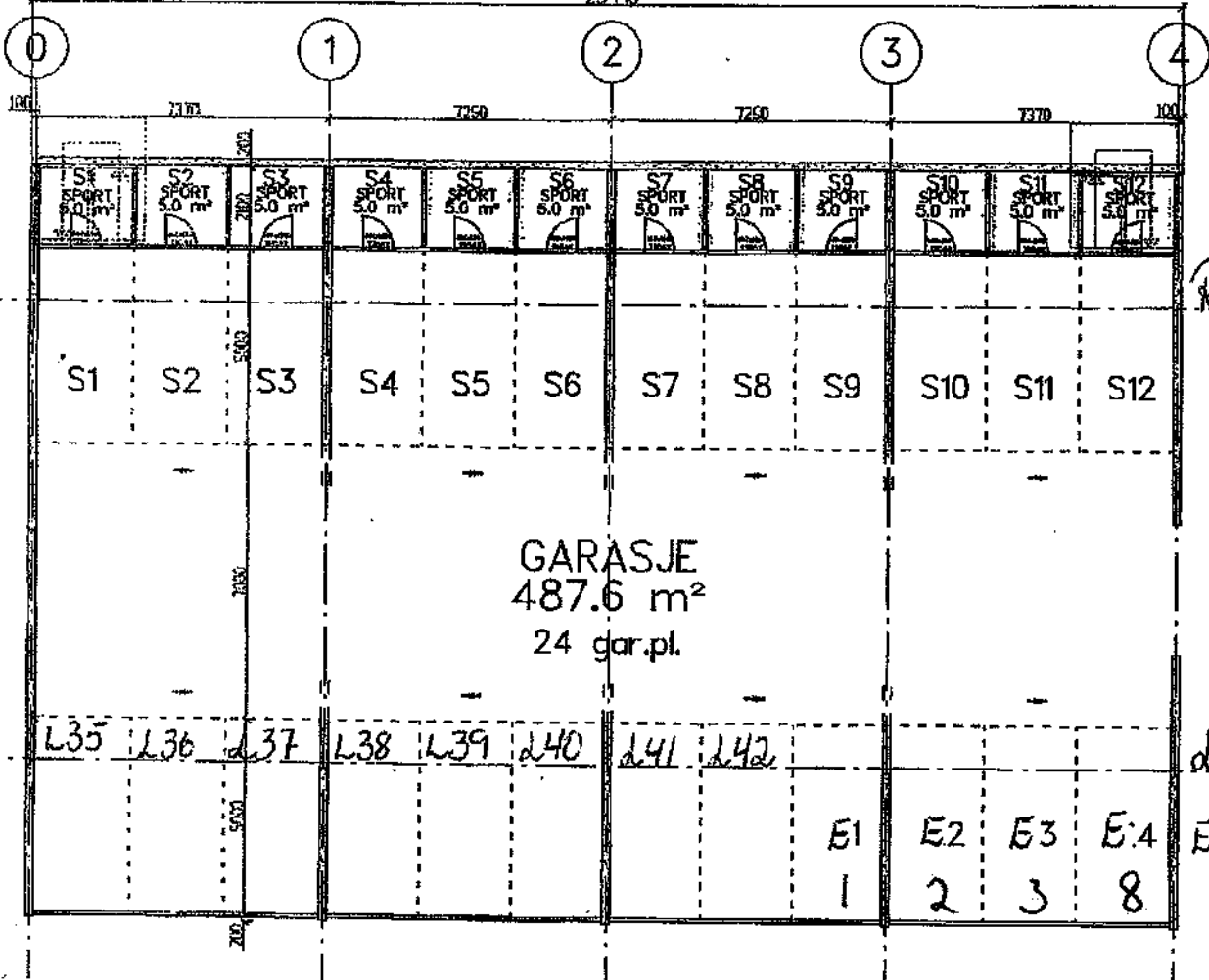
VEDLEGG 13 AV 14
 PLAN OG BYGNINGSSEKTION
 AVDELING FOR BYGNINGSDEKORATION

13 av 13



9 av 13

29440



Riddelia

dolia /
Eventyrlia

ALTA 401

as Selvegbygg

MORTESTRUKHØYDEN

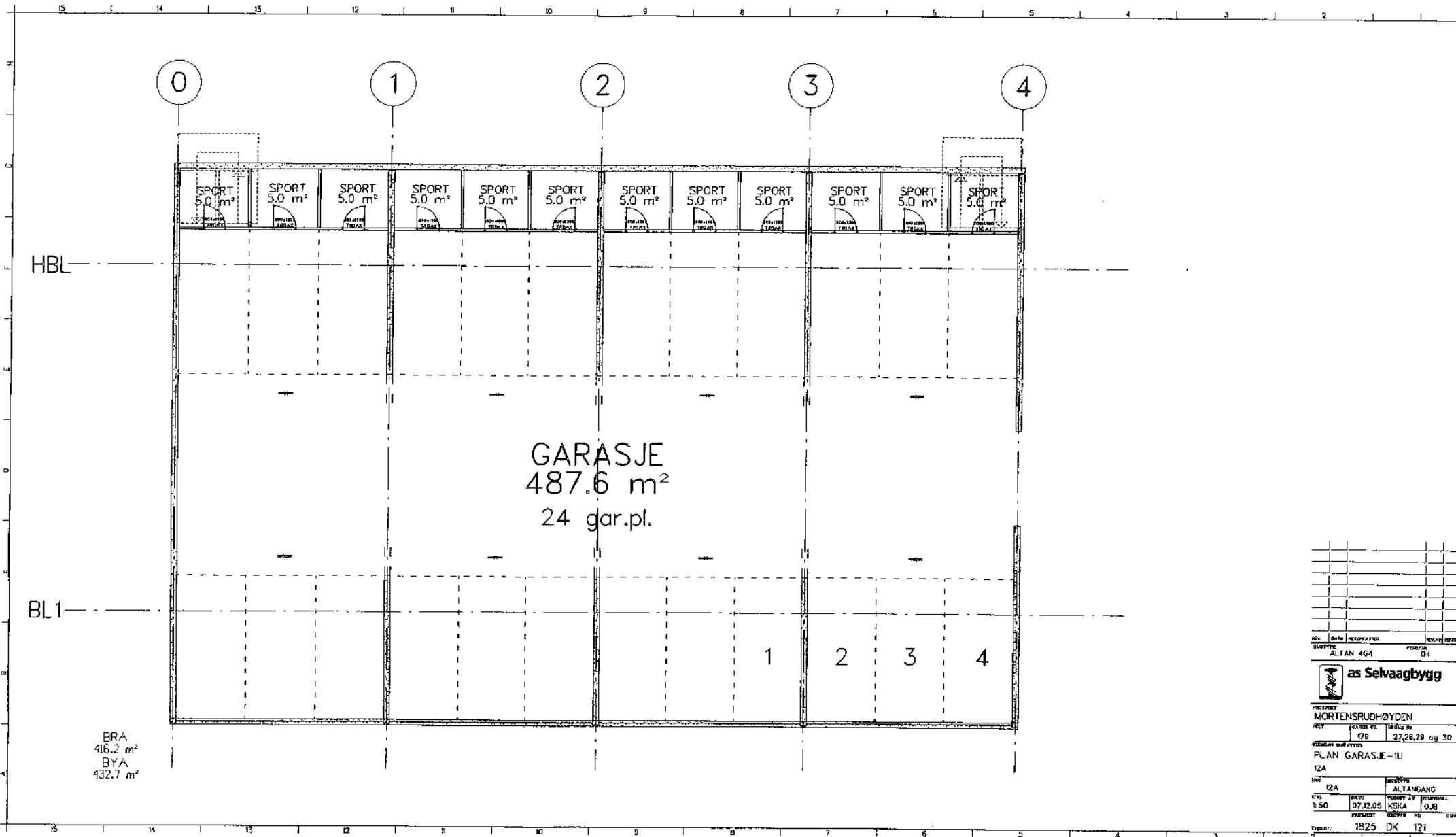
PLAN GARASJE-10

DA

1825 DK 1121

VEDLEGG AV 14
PLAN OG BYGNINGSSETATEL
DELING FOR BYGNINGSPLAN

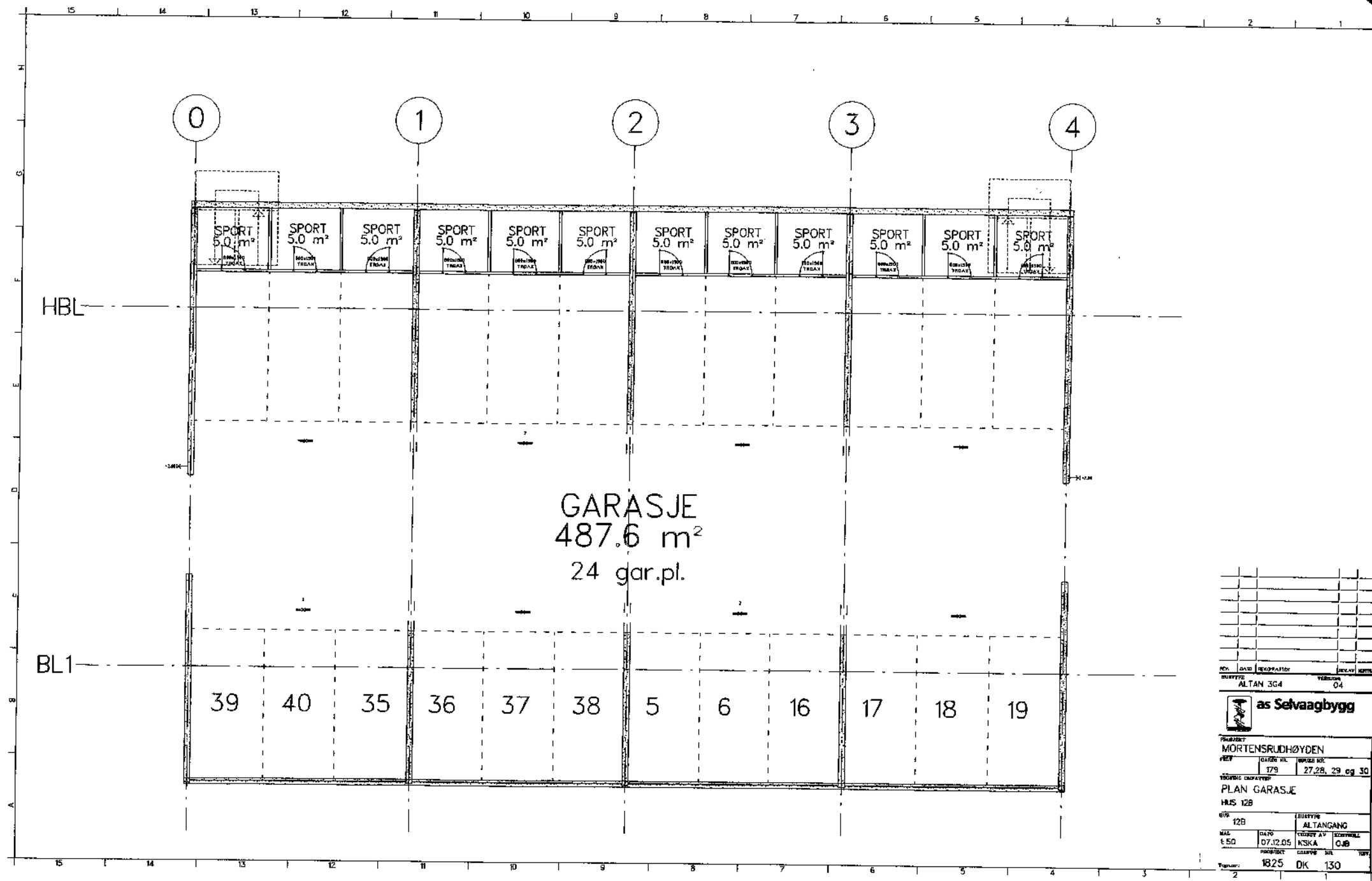
4 av 13



NO.	DATE	REVISION	REVISION
TITTEL		FORSKAL	
ALTAN 4G1		D4	



PROSJEKT			
MORTENSRUDHØYDEN			
REV	DRUKT NO	DATUM	UTGITT
	079	27.08.20	03
FORSKAL			
PLAN GARASJE-IU			
12A			
UTG	UTGITT	UTGITT	UTGITT
12A	ALTAN 4G1	ALTAN 4G1	ALTAN 4G1
UTG	DRUKT	DRUKT	DRUKT
1:50	07.12.05	KSKA	0.08
UTGITT			
1825 DK 121			



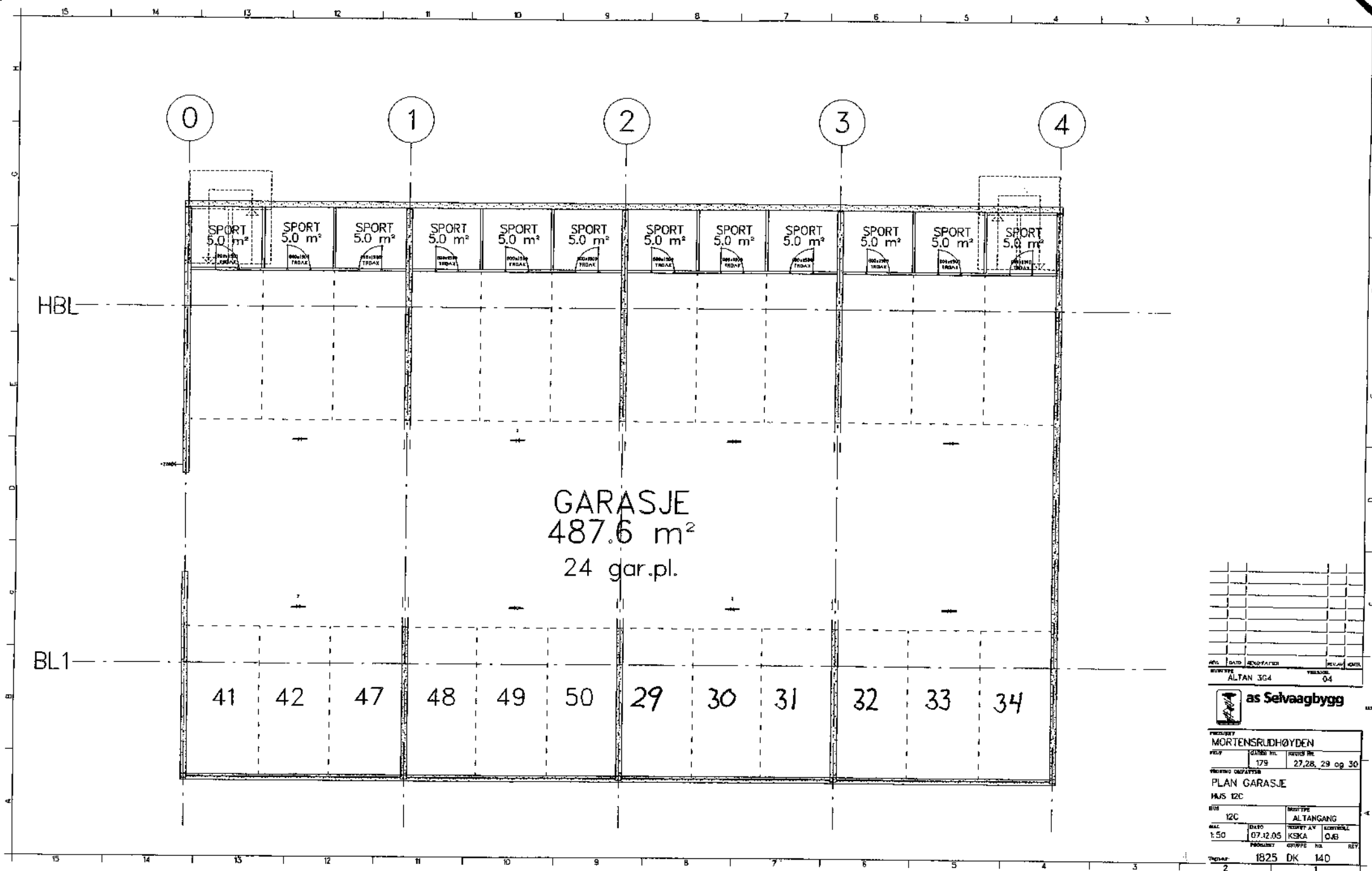
GARASJE
487.6 m²
24 gar.pl.

39 40 35 36 37 38 5 6 16 17 18 19

NO	DATE	REVISION	BY	CTRL
PROJEKT		VERSIÓN		
ALTAN 3G4		04		

as Selvaagbygg

PROJEKT			
MORTENSRUDHØYDEN			
REF	GARDEN NR.	MÅLSTOKK	
	179	27,28, 29 og 30	
TEKNISSKISSE			
PLAN GARASJE			
HLIS 12B			
HLIS	DATE	BYGGING	
12B		ALTANGANG	
MÅL	DATE	TEKNISSKISSE	BYGGING
1:50	07.12.05	KSKA	04B
PROSJEKT		DATE	
1825 DK 130			



as Selvaagbygg

MORTENSRUHDØYDEN			
PROJEKT	DATE	REVISJON	REVISJON
179	27.28.	29	30
PROJEKT OPPGAVEN			
PLAN GARASJE			
HUS 12C			
HUS	PROJEKT	PROJEKT	
12C	ALTANGANG	ALTANGANG	
MÅL	DATE	PROJEKT	REVISJON
1:50	07.12.05	KSKA	OJB
PROJEKT	GRUPPE	NO.	
1825	DK	140	
2	1	1	